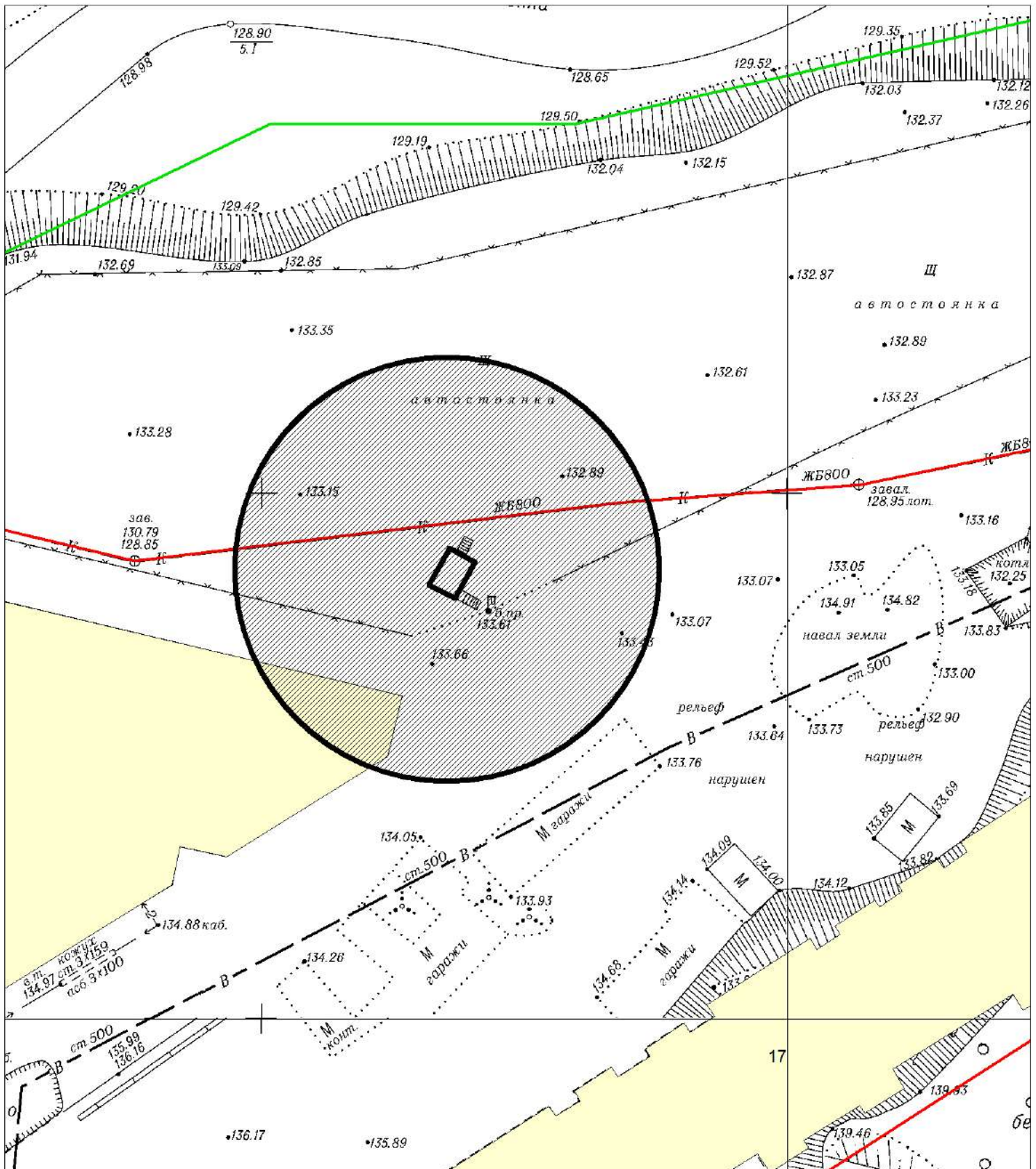


Информация о последствиях самовольного размещения нестационарных объектов

По результатам заседания комиссии по вопросам демонтажа самовольных нестационарных объектов на территории города Новосибирска от 15.09.2022 № 224 принято решение о демонтаже самовольных нестационарных объектов в пределах территорий, представленных на картах – схемах.

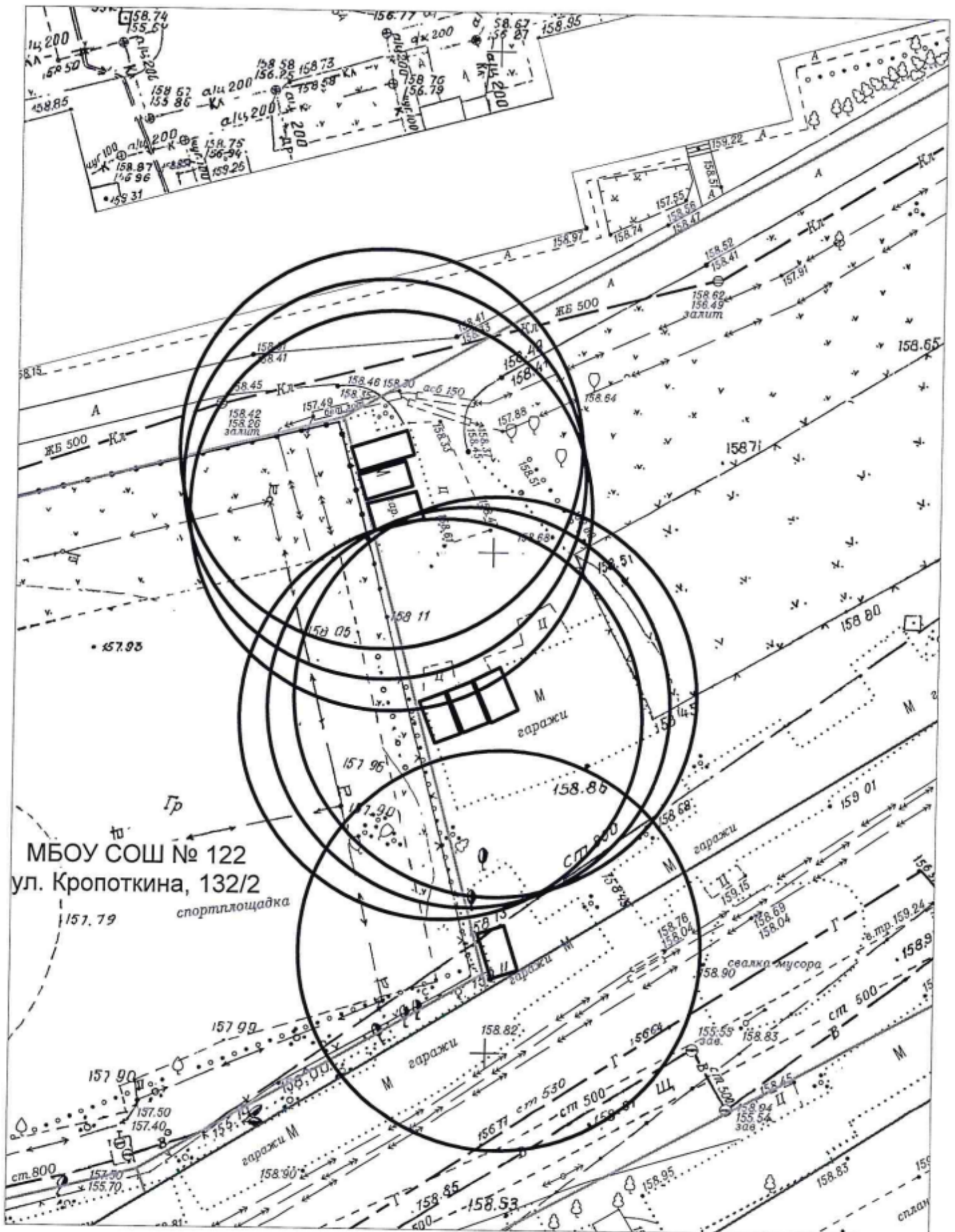
В соответствии с действующим Положением о нестационарных объектах на территории города Новосибирска, утвержденным решением Совета депутатов города Новосибирска от 29.04.2015 № 1336 (в редакции от 27.04.2022) (далее – Положение) в случае выявления повторного размещения самовольного нестационарного объекта в течение календарного года в пределах территории в радиусе 20 м от ранее демонтированного нестационарного объекта, указанной в карте-схеме территории, также в случае перемещения самовольного нестационарного объекта в пределах территории планируемого демонтажа и (или) если внешний вид его, в том числе размер, изменен, администрацией района (округом по районам) города Новосибирска (далее – администрация района (округ по районам)) составляется акт о выявлении самовольного нестационарного объекта (далее – акт о выявлении). На основании такого акта о выявлении департамент строительства и архитектуры мэрии города Новосибирска, администрации районов (округ по районам) обеспечивают повторный демонтаж самовольного нестационарного объекта без совершения действий, предусмотренных пунктами 6.6 – 6.8 Положения.

Карта-схема к ату обследования от 31.08.2022 земельного участка
с адресным ориентиром: ул. А. Лежена, (17/1) № 1936



М 1:500

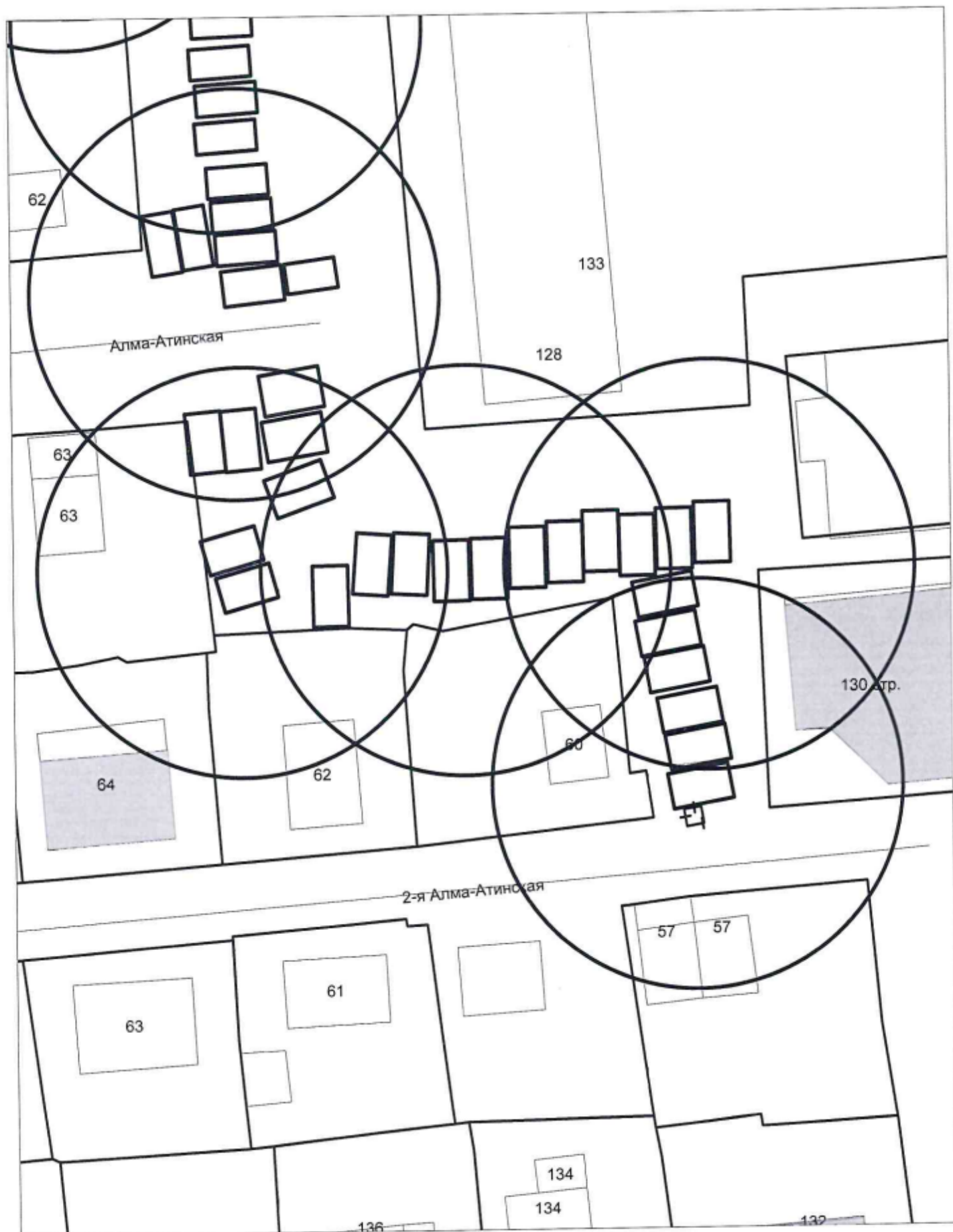
КАРТА-СХЕМА ТЕРРИТОРИИ № 1938
по адресному ориентиру: г. Новосибирск, ул. Кропоткина, (132/2)
на топографическом плане
М 1:500



Карта-схема территории № 1939

по адресному ориентиру: ул. Пархоменко

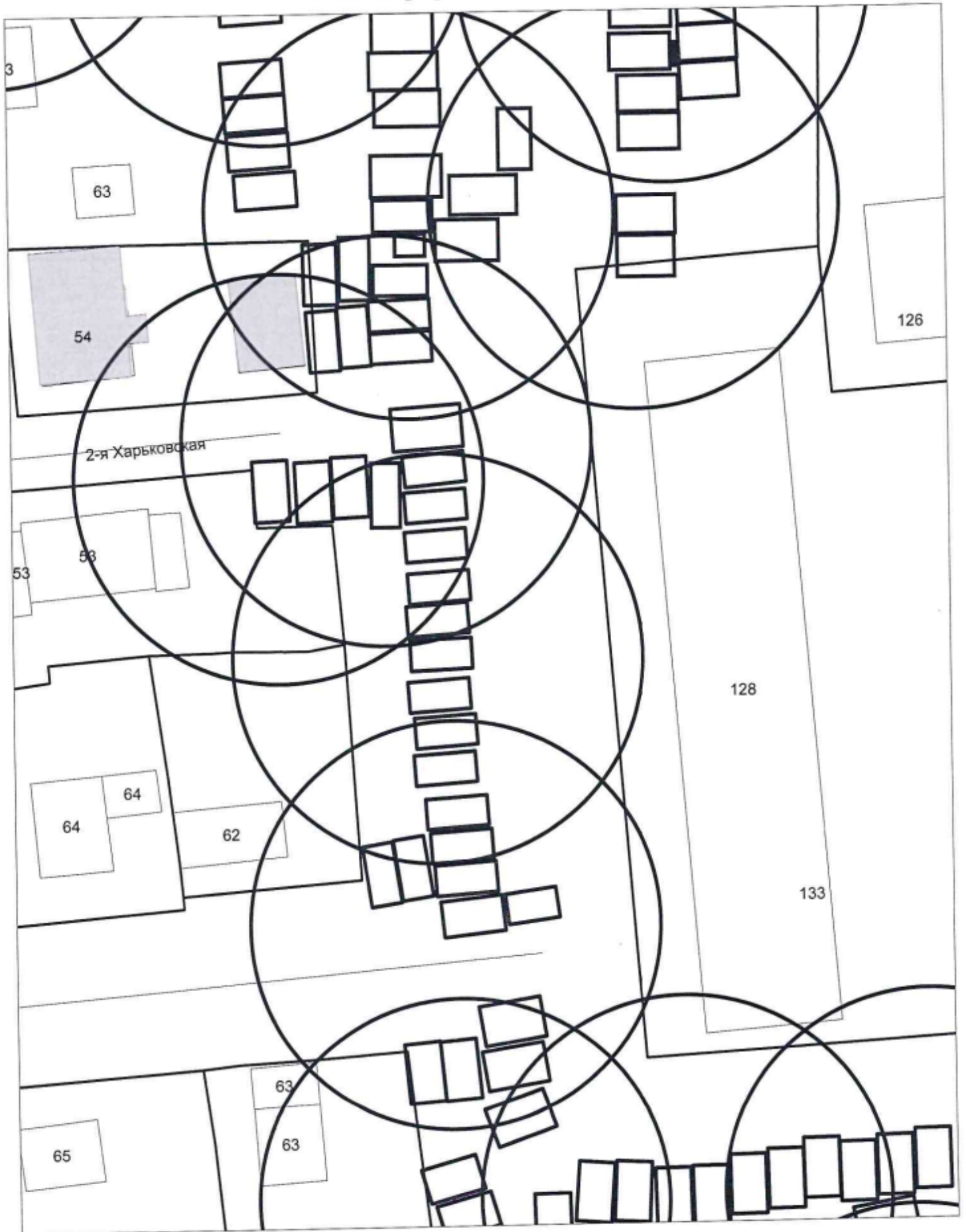
на топографическом плане М 1:500



Карта-схема территории № 1939.1

по адресному ориентиру: ул. Пархоменко

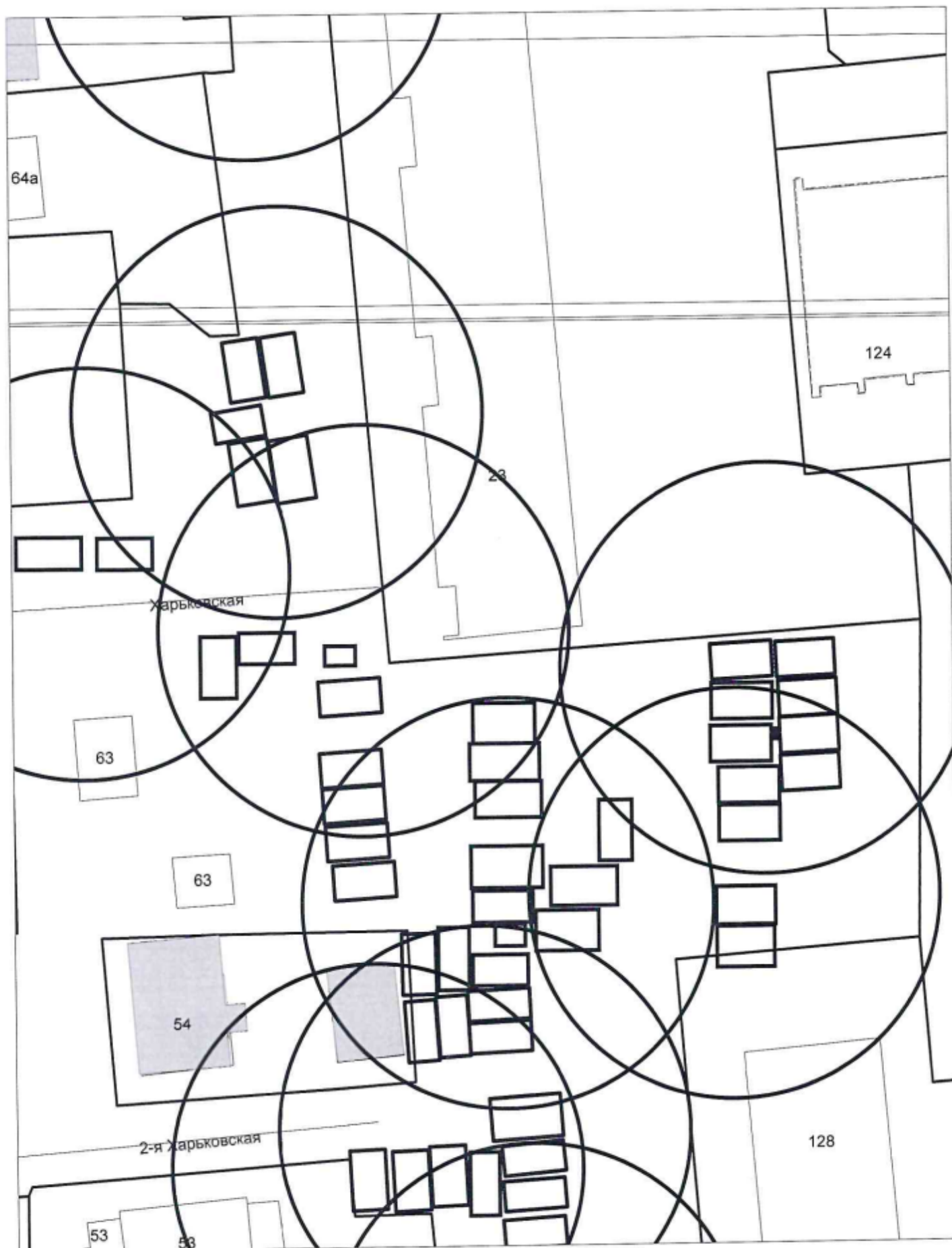
на топографическом плане М 1:500



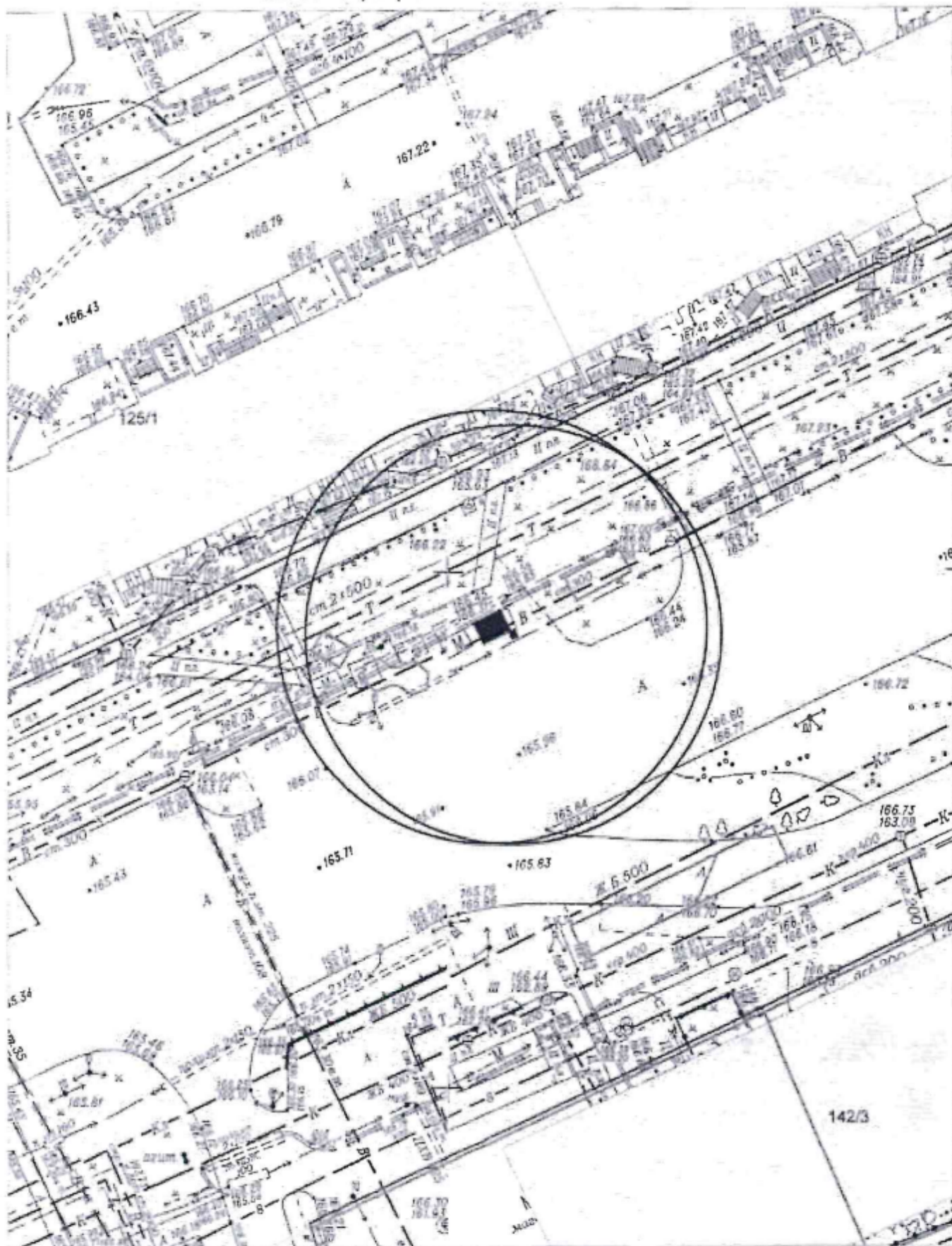
Карта-схема территории № 1939.4

по адресному ориентиру: ул. Пархоменко

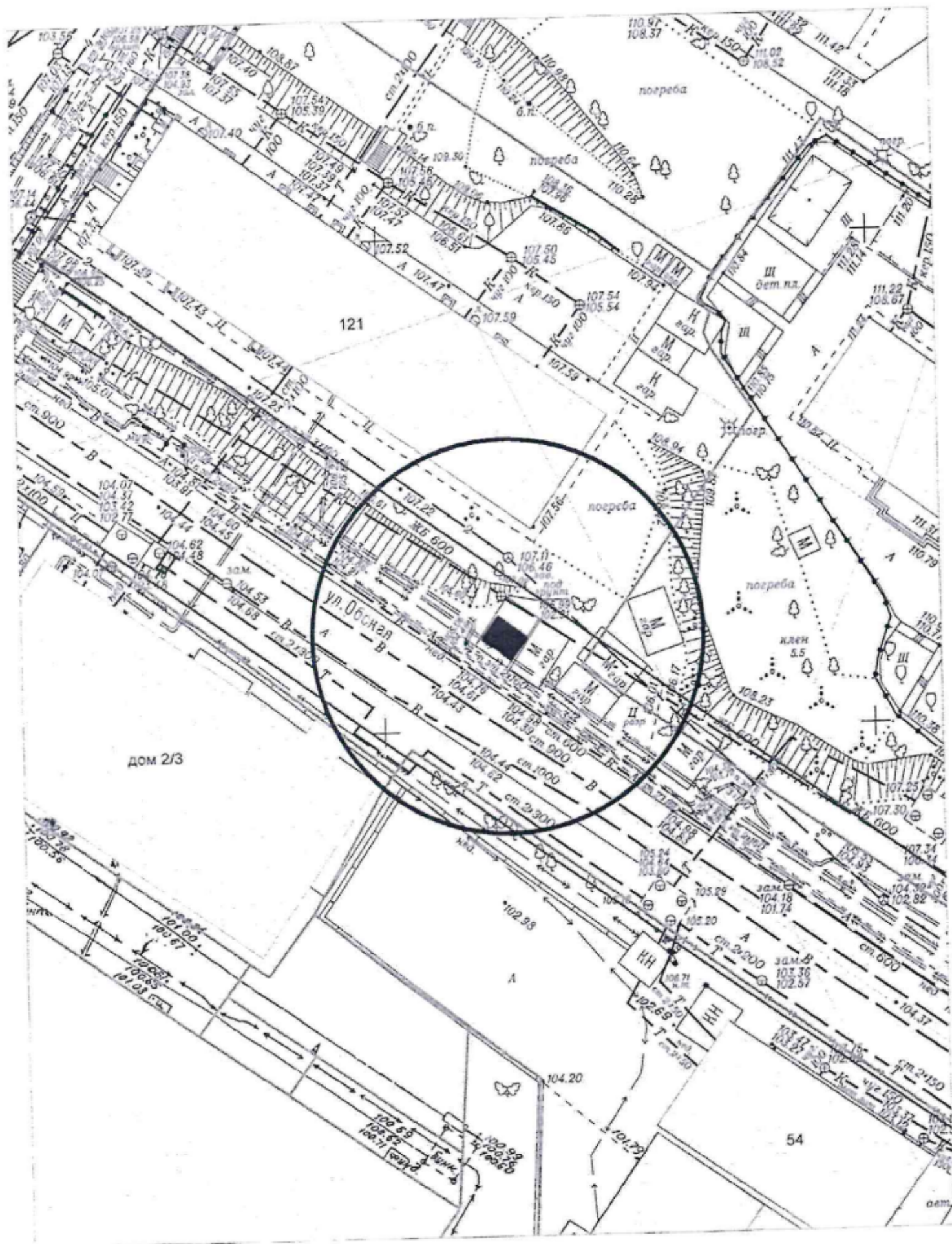
на топографическом плане М 1:500



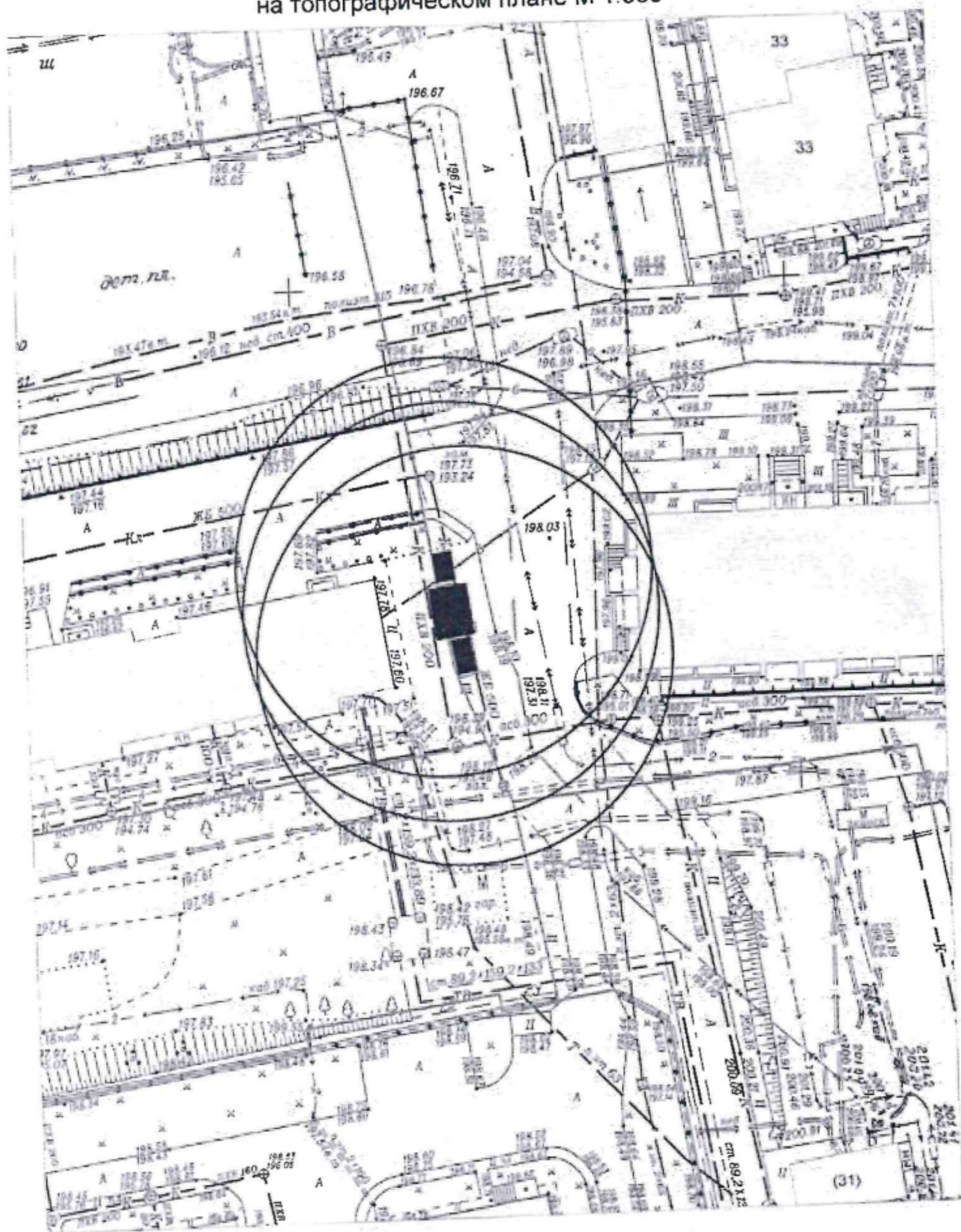
Карта-схема территории № 1940
по адресному ориентиру улица Выборная, (125/1)
на топографическом плане М 1:500



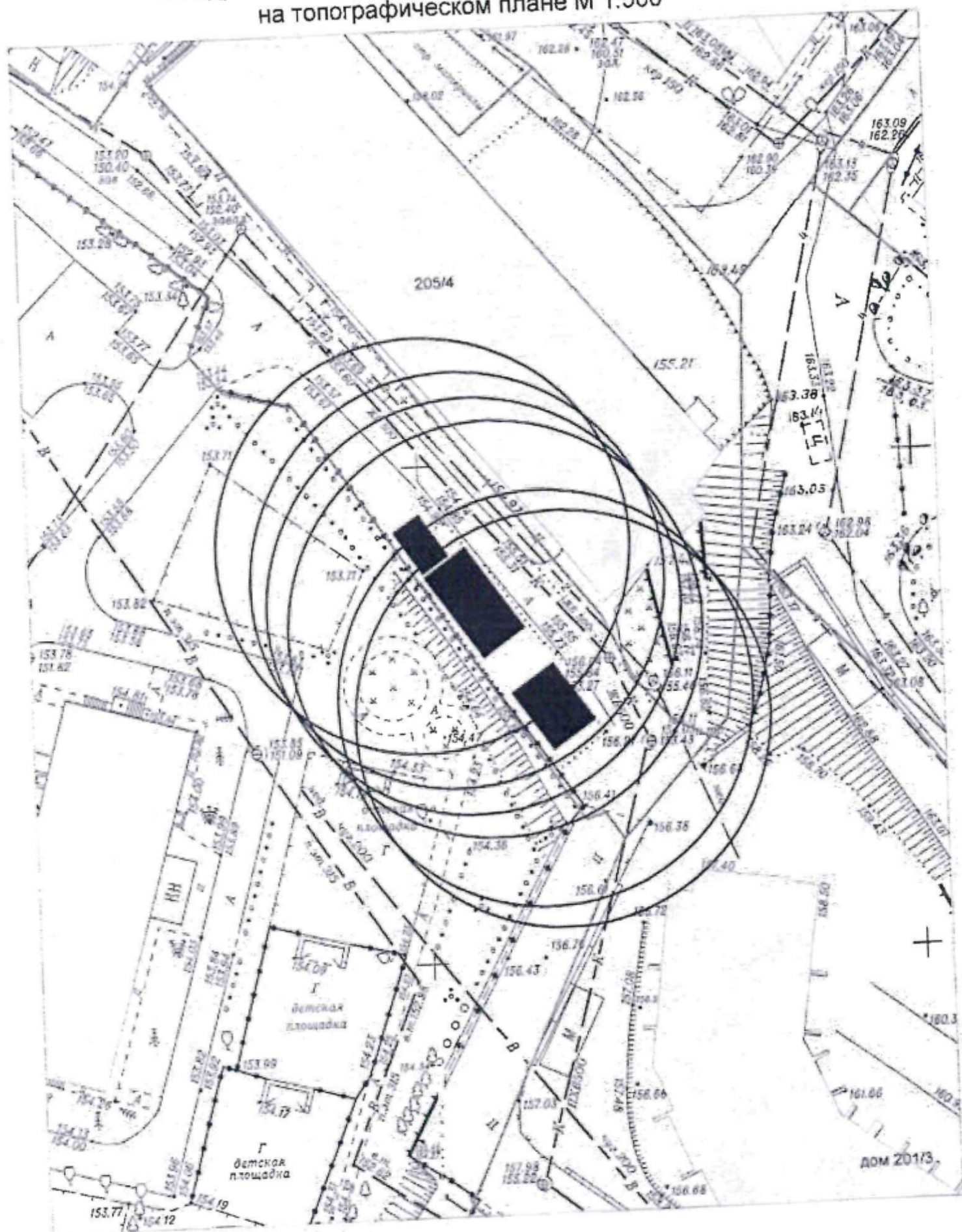
Карта-схема территории № 1942
По адресному ориентиру улица Обская (121)
На топографическом плане М 1:500



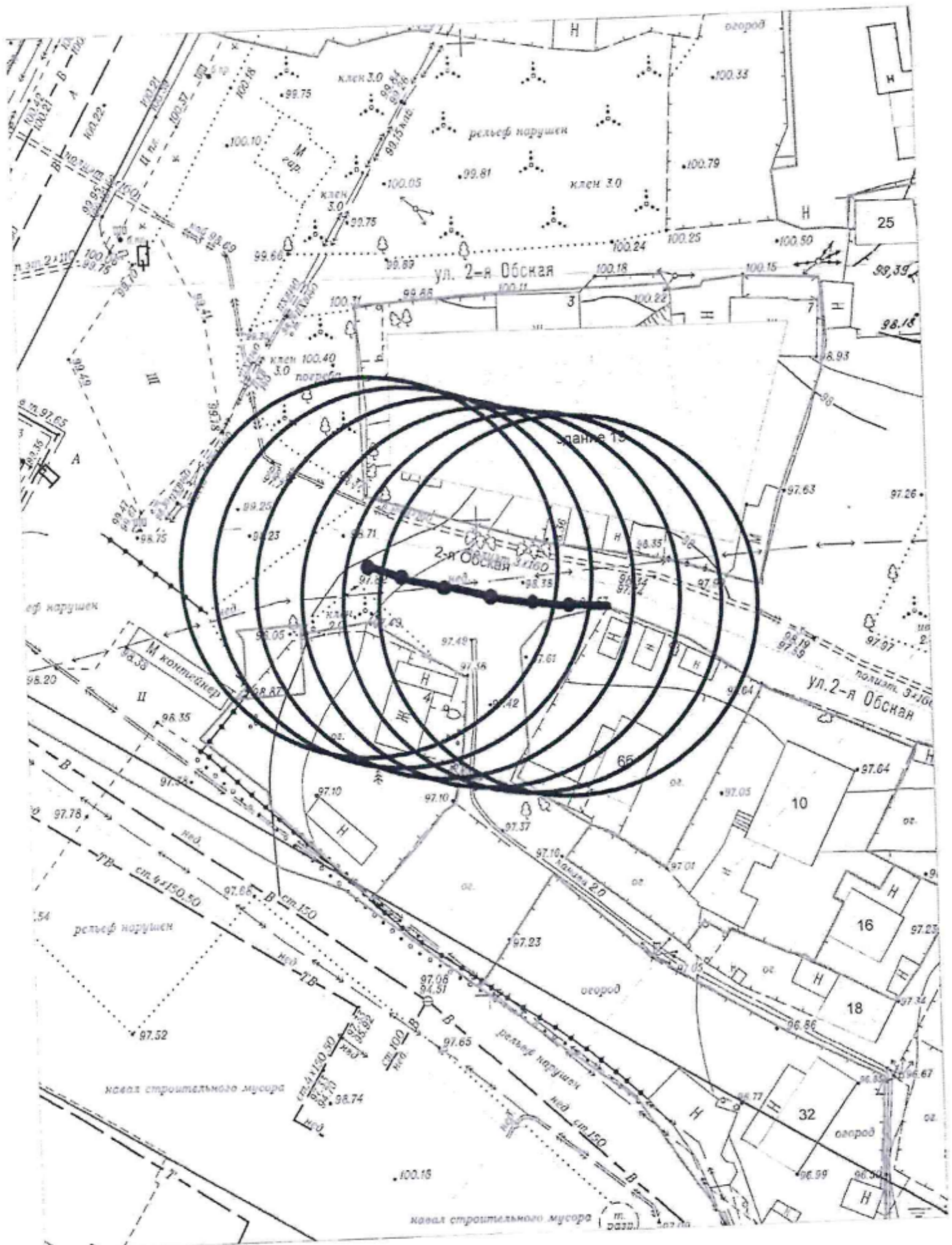
Карта-схема территории № 1943
по адресному ориентиру улица В. Высоцкого, (27)
на топографическом плане М 1:500



Карта-схема территории № 1944
по адресному ориентиру улица Б. Богаткова, (205/4)
на топографическом плане М 1:500



Карта-схема территории № 1945
По адресному ориентиру улица Обская 2-я, (4)
На топографическом плане М 1:500



Карта-схема территории № 1946
размещения нестационарного объекта по адресу: ул. Радужная, (11)
на топографическом плане
М 1:500

